

**РОСКОМНАДЗОР**



ФЕДЕРАЛЬНАЯ СЛУЖБА ПО НАДЗОРУ В СФЕРЕ СВЯЗИ, ИНФОРМАЦИОННЫХ  
ТЕХНОЛОГИЙ И МАССОВЫХ КОММУНИКАЦИЙ

**ГОСУСЛУГУ**

**РЕГИСТРАЦИЯ**



**РЭС И ВЧУ**

**( КООРДИНАТЫ СТАЦИОНАРНЫХ РЭС )**

# ДЛЯ СТАЦИОНАРНЫХ РЭС КООРДИНАТЫ ПО ГСК-2011

« ГРАДУСЫ » « МИНУТЫ » « СЕКУНДЫ »

[ (N) NORTH ] СЕВЕРНАЯ ШИРОТА И ВОСТОЧНАЯ ДОЛГОТА [ (E) EAST ]

 **Барнаул** - столица края 

[altairegion22.ru](http://altairegion22.ru) > [territory/turizm/istoriya/...](#)

Барнаул - столица края. Город **Барнаул** расположен на левом берегу реки Оби в устье Барнаулки. ... Географические координаты: 53°22' северной широты и 83°45' **восточной долготы**. Абсолютная высота над уровнем моря - 130-250 м.

## Широта и долгота



Условия эксплуатации

- Стационарное
- Возимое
- Носимое

Северная широта

Введите широту в виде GG°MM'SS", где GG – градусы от 41 до 77, MM – минуты от 00 до 59, SS – секунды от 00 до 59

53°59'60"

41°45'07"

Долгота

- Западная
- Восточная

083°59'59"

019°36'56"

мин.: 0 - 59'

сек.: 0 - 59''

Внимание на подсказки  
и формат записи

Условия эксплуатации

- Стационарное
- Возимое
- Носимое

Северная широта

53°59'59"

41°45'07"

Долгота

- Западная
- Восточная

083°59'59"

019°36'56"



# ДЛЯ СТАЦИОНАРНЫХ РЭС КООРДИНАТЫ ПО ГСК-2011 « ГРАДУСЫ » « МИНУТЫ » « СЕКУНДЫ »

Авто определение по типу эксплуатации: СТАЦИОНАР, НОСИМЫЕ, ВОЗИМЫЕ

Координаты обязательны

(нос./воз. Координаты автоматически исключаются)

обновленная версия ЛК

в ранней версии ЛК

Условия эксплуатации

Стационарное  
 Возимое  
 Носимое

Северная широта  
Введите широту в виде GG°MM'SS", где GG – градусы от 41 до 77, MM – от 00 до 59, SS – секунды от 00 до 59

53°59'60"

41°45'07"

Долгота

Западная  Восточная

083°59'59"

019°36'56"

Условия эксплуатации

Стационарное  
 Возимое  
 Носимое

Северная широта

53°59'59"

41°45'07"

Долгота

Западная  Восточная

083°59'59"

019°36'56"

[ (N) North ] - Северная Широта  
Восточная Долгота - [ (E) East ]

GG [N] MM SS

Широта

53N2051

Необязательно

Долгота

083E4642

Необязательно

Широта «N» 41 – 77°

Долгота «E» 0 – 180°

GGG [E] MM SS

# ДЛЯ СТАЦИОНАРНЫХ РЭС КООРДИНАТЫ ПО ГСК-2011

## « ГРАДУСЫ » « МИНУТЫ » « СЕКУНДЫ »

Введите широту в виде GG°MM'SS", где GG – градусы от 41 до 77, MM – минуты от 00 до 59, SS – секунды от 00 до 59

### Условия эксплуатации

- Стационарное  
 Возимое  
 Носимое

минут и секунда  
« всего 60 »  
( с 0 по 59 )

### Северная широта

Введите широту в виде GG°MM'SS", где GG – градусы от 41 до 77, MM – минуты от 00 до 59, SS – секунды от 00 до 59

53°59'60"

41°45'07"

### Долгота

- Западная  Восточная

083°59'59"

019°36'56"

### Условия эксплуатации

- Стационарное  
 Возимое  
 Носимое

### Северная широта

53°59'59"

41°45'07"

### Долгота

- Западная  Восточная

083°59'59"

019°36'56"

### Формат координат

например:

«гугл», «яндекс», встроенный «GNSS»  
в соответствии с требованиями регистрации  
необходимо приводить в ГСК-2011

**градусы, минуты, секунды**

Не следует десятичные данные:

54, 21**6**27965378

подменять в координатах:

54 21' 62"

«62» - «не существует»

широта «нулевого километра» г. Барнаула

(ГСК-2011)    Широта:    53 N 20<sup>I</sup> 51<sup>II</sup>  
Долгота:    083 E 46<sup>I</sup> 42<sup>II</sup>

# КООРДИНАТЫ СТАЦИОНАРНЫХ РЭС

# ВАРИАНТ ОПРЕДЕЛЕНИЯ

[http://the-mostly.ru/konverter\\_geograficheskikh\\_koordinat.html](http://the-mostly.ru/konverter_geograficheskikh_koordinat.html)

конвертер координат

1

конвертер координат — Искать в Яндексе

конвертер координат — Спросить Алису AI

[the-mostly.ru/konverter\\_geograficheskikh\\_koordinat.html](http://the-mostly.ru/konverter_geograficheskikh_koordinat.html) — Онлайн конвертер координат

конвертер координат онлайн

Онлайн конвертер координат

Десятичные градусы = Град + Мин/60 + Сек/3600

Можно например, получить ссылку на сайте [maps.google.com](http://www.google.com/maps?), типа <http://www.google.com/maps?q=55.753744,37.619722&spn=0.000888,0.002642&t=h&z=19>, откуда извлечь координаты в десятичном виде 55.753744°, 37.619722° (широта и долгота), и преобразовать их в обычный вид: 55°45'13", 37°37'11".

Град	Мин	Сек	
Широта: 53	20	51	Северная
Долгота: 83	46	42	Восточная

Десятичный формат

Широта: 53.347394

Долгота: 83.778436

BACK

### Конвертер географических координат

Преобразование географических координат между десятичным форматом и форматом градусы/минуты/секунды.

Следующей формуле:

$$\text{Десятичные градусы} = \text{Град} + \frac{\text{Мин}}{60} + \frac{\text{Сек}}{3600}$$

Получить ссылку на сайте [maps.google.com](http://www.google.com/maps?), типа <http://www.google.com/maps?q=55.753744,37.619722&spn=0.000888,0.002642&t=h&z=19>, откуда извлечь координаты в десятичном виде 55.753744°, 37.619722°, и преобразовать их в обычный вид: 55°45'13", 37°37'11".

Град	Мин	Сек	
Широта: <input type="text"/>	<input type="text"/>	<input type="text"/>	Северная
Долгота: <input type="text"/>	<input type="text"/>	<input type="text"/>	Восточная

Десятичный формат

Широта:

Долгота:

### Яндекс карты

2

Несколько километров автодорог в этом крае

Кружком

Главное Отзывы Фото и видео

53°20'50.6"N 83°46'42.4"E

53.347394, 83.778436

7

площадь Ветеранов

Скопировать координаты

Координаты: 53.347394, 83.778436

4

### Правая кнопка мышки

3

площадь Ветеранов

Что здесь?

Маршрут сюда

53°20'51"  
83°46'42"  
<http://www.google.com/maps?q=53.347394,+83.778436>

РОСКОМНАДЗОР



ФЕДЕРАЛЬНАЯ СЛУЖБА ПО НАДЗОРУ В СФЕРЕ СВЯЗИ, ИНФОРМАЦИОННЫХ ТЕХНОЛОГИЙ И МАССОВЫХ КОММУНИКАЦИЙ


ГОСУСЛУГИ

РЕГИСТРАЦИЯ


РЭС И ВЧУ

( КООРДИНАТЫ СТАЦИОНАРНЫХ РЭС )

## ВАРИАНТ КОНВЕРТИРОВАНИЯ КООРДИНАТ

 онлайн конвертер координат ✕

поиск алиса картинки видео карты товары финансы квартиры

 **Онлайн конвертер географических координат**  
[http://the-mostly.ru > konverter\\_geograficheskikh\\_...](http://the-mostly.ru/konverter_geograficheskikh_...)  
Онлайн конвертер для перевода географических координат между десятичным форматом и форматом градусы/минуты/секунды.

	Град	Мин	Сек	
Широта:	<input type="text" value="53"/>	<input type="text" value="20"/>	<input type="text" value="51"/>	Северная ▾
Долгота:	<input type="text" value="83"/>	<input type="text" value="46"/>	<input type="text" value="42"/>	Восточная ▾
	<input type="button" value="↓↓↓"/>		<input type="button" value="↑↑↑"/>	
<b>Десятичный формат</b>				
Широта:	<input type="text" value="53.347394"/>			
Долгота:	<input type="text" value="83.778436"/>			